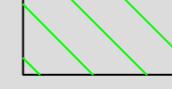





Comittente	COMUNE DI CAMISANO	Scale	Data	Foglio
Descrizione		1:5.000	09-07-07	5

CARTA GEOLOGICO-APPLICATIVA DI CARATTERIZZAZIONE DEL SUOLO E DEL PRIMO SOTTOSUOLO

LEGENDA

-  Terreni senza particolari problematiche geotecniche
-  Terreni con scendenti caratteristiche geotecniche
-  Terreni con limitazioni dovute alla ridotta soggiacenza della falda freatica (<= 2 m da p.c.)
-  Area oggetto di indagine DPSH (vedi testo)

